











































## KARTECKEN

Det finns många karttecken. De är till för att vi enkelt ska förstå hur terrängen ser ut och vilken väg som är den lättaste. Vi måste se om det finns en järnväg i närheten, eller att vi närmar oss ett bostadsområde, eller varför inte att vi är på väg mot ett högt berg?

Vägar			Ruin		
Stigar			Röse		
Eljusspår			Sten		
Stängsel			Brant		
Stenmur			Höjd, kulle		
Kraftledning			Punkthöjd		
Järnväg			Grop		
Hus, byggnad			Öjö		
Önkmark			Tät skog, tomtmark		
Bäck			Åker, äng		
Brunn			Asfalt/grus	