



















|   |  |  |   |
|---|--|--|---|
| <p><b>Stadens bebyggelse</b></p> <ul style="list-style-type: none"> <li> <b>Utbyggnadsområde</b><br/>Områden för bostäder, grönytor, kontor och handel, se kap. 5.3</li> <li> <b>Utbyggnadsresurs</b><br/>Utbyggnad på lång sikt eller vid oförutsedda behov, se kap. 5.4</li> <li> <b>Bebyggelse</b><br/>Nybyggnadsprojekt möjliga, se kap. 5.3</li> <li> <b>Verksamhetsområde</b><br/>Befintligt/ej exploaterat område för verksamheter och industri, se kap. 5.5</li> <li> <b>Nytt verksamhetsområde</b><br/>Område som kan prövas för nytt verksamhetsområde, se kap. 5.5</li> <li> <b>Verksamhetsområde</b><br/>Verksamhetsområde med inslag av bostäder, se kap. 5.5</li> </ul> | <p><b>Natur- och kulturmiljö</b></p> <ul style="list-style-type: none"> <li> <b>Grönyta</b><br/>Enskilda grönytor med eller utan formellt skydd, se kap. 5.7</li> <li> <b>Naturreservat</b><br/>Se kap. 3.1 och 5.7. Bokhultet och Hissö är även Natura 2000-områden, se kap. 3.3</li> <li> <b>Nytt naturreservat</b><br/>länsstyrelsens förslag på nya naturreservat (statlig mark), se kap. 3.1 och 5.7. Notteryd och Hågeröd är även Natura 2000-områden, se kap. 3.3</li> <li> <b>Fågelskyddsområde</b><br/>Trummens västra strand, se kap. 3.1.</li> <li> <b>Riksintresse kulturmiljö</b><br/>Bergkvara gods och Växjö centrum, se kap. 3.3 och 5.2</li> </ul> | <p><b>Trafik</b></p> <ul style="list-style-type: none"> <li> <b>Huvudgata</b><br/>Se kap. 5.8</li> <li> <b>Ny huvudgata</b><br/>Kompletterande sträcka i huvudgatunätet, se kap. 5.8</li> <li> <b>Vägreservat</b><br/>Södra och Östra länken: vägreservat 100 meter</li> </ul> <p>För information om ny bebyggelse i stadens närhet se kap. 5.3. I övriga områden beräknas pågående markanvändning bestå under planperioden.</p> | <p><b>Hälsa och säkerhet</b></p> <ul style="list-style-type: none"> <li> <b>Rekommenderat skyddsavstånd</b><br/>Inre och yttre bullerzon runt Växjö flygplats, rekommenderat skyddsavstånd runt Sundets avloppsreningsverk samt rekommenderat skyddsavstånd från Sandvik 1 och 2.</li> <li> <b>Vattenskyddsområde</b><br/>Se kap. 3.4</li> <li> <b>Deponi</b><br/>Deponierna vid Telestad och Håringetorp är i drift, övriga är ur drift, se kap. 3.5.</li> <li> <b>Kraftledning</b><br/>Se kap. 3.5.</li> </ul> <p><b>Skala 1:50 000</b></p> |
|---|--|--|---|