













































KARTECKEN

Det finns många karttecken. De är till för att vi enkelt ska förstå hur terrängen ser ut och vilken väg som är den lättaste. Vi måste se om det finns en järnväg i närheten, eller att vi närmar oss ett bostadsområde, eller varför inte att vi är på väg mot ett högt berg?

| | | | | | |
|--------------|---|---|--------------------|--|---|
| Vägar |  |  | Ruin |  |  |
| Stigar |  |  | Röse |  |  |
| Eljusspår |  |  | Sten |  |  |
| Stängsel |  |  | Brant |  |  |
| Stenmur |  |  | Höjd, kulle |  |  |
| Kraftledning |  |  | Punkthöjd |  |  |
| Järnväg |  |  | Grop |  |  |
| Hus, byggnad |  |  | Öjö |  |  |
| Önkmark |  |  | Tät skog, tomtmark |  |  |
| Bäck |  |  | Åker, äng |  |  |
| Brunn |  |  | Asfalt/grus |  |  |